

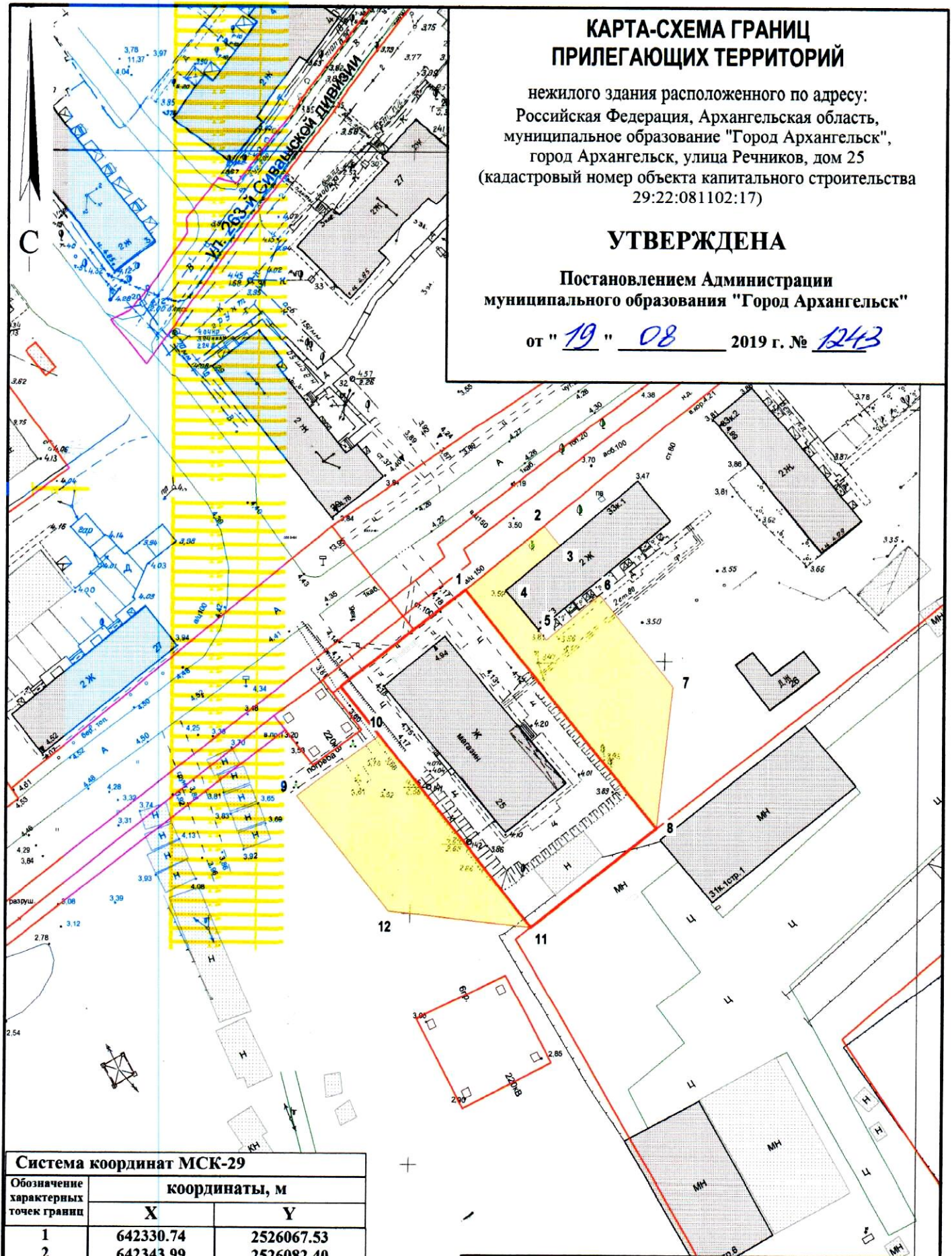
КАРТА-СХЕМА ГРАНИЦ ПРИЛЕГАЮЩИХ ТЕРРИТОРИЙ

нежилого здания расположенного по адресу:
Российская Федерация, Архангельская область,
муниципальное образование "Город Архангельск",
город Архангельск, улица Речников, дом 25
(кадастровый номер объекта капитального строительства
29:22:081102:17)

УТВЕРЖДЕНА

Постановлением Администрации
муниципального образования "Город Архангельск"



от "19" 08 2019 г. № 1243



Система координат МСК-29

Обозначение характерных точек границ	координаты, м	
	X	Y
1	642330.74	2526067.53
2	642343.99	2526082.40
3	642340.34	2526085.66
4	642330.95	2526075.33
5	642321.45	2526083.88
6	642330.70	2526094.06
7	642313.23	2526109.24
8	642285.06	2526107.21
9	642288.64	2526035.96
10	642301.27	2526051.78
11	642264.56	2526083.22
12	642266.70	2526055.02

УСЛОВНЫЕ ОБОЗНАЧЕНИЯ:

-  изображение границ земельного участка по ул. Речников, дом 25
-  изображение границ прилегающих территорий

Масштаб 1 : 1000